

2日目 10月28日(木)

■大山登山コース

行 程	●入場観光 ○下車観光 ===バス ……徒歩	食 事
ホテル(8:00) …… 夏山登山口(8:10頃) …… 六合目 …… 弥山(1,709m) …… 六合目 ……		朝 ホテル
… 行者谷分かれ …… 元谷避難小屋 …… 行者登山口(14:15頃) …… ◎大神山神社奥宮 ……		昼 弁 当
◎大山寺 …… バス駐車場 === ◎大神山神社 === 皆生温泉(16:25頃) (泊)		夕 ホテル

★登山ガイド/4名様につき1名の登山ガイドが同行いたします

【大山登山(夏山登山道コース)について】 歩行距離:約7.5km 歩行時間:約5時間40分

- 体力的・技術的難易度の目安 コースグレード2(★★☆☆☆)
※難易度は当社基準による(★の数が多いほど、難易度が高いものを指します)
 - コース難易度の内容 往復・周回・縦走コース。登山道は比較的明瞭で、緩急はあるが幅員もある。
転滑落の危険箇所が少ない。
 - 1日の歩行時間および獲得登高差 歩行時間は5~7時間程度。獲得登高差 約400~800m
※別紙の『コース難易度算定のための参考基準表』を参照ください。
(公社)日本山岳ガイド協会/(一社)全国旅行業協会/(一社)日本旅行業協会 連絡会 作成)
- ※登山に必要な装備等の詳細につきましては、最終日程表でご案内いたします。


【登山コース ご参加条件】

- ・登山コースにお申し込みいただくにあたり、別紙『登山ツアーご参加条件書』をご一読いただき同意(ご署名)をいただく必要がございます。また、「登山経歴(過去1年)」につきましても記入いただく必要がございますのでご協力をお願いいたします。
- ・救護者費用を含む国内旅行傷害保険のご加入を必須といたします。

大山登山 登山ガイドが同行



画像提供:一般社団法人大山観光局



画像提供:◎鳥取県


■タクシー観光コース プラン① 鳥取砂丘

行 程	●入場観光 ○下車観光 --観光タクシー	食 事
ホテル(9:00) -- ◎道の駅 神話の里 白うさぎ --		朝 ホテル
-- ◎鳥取砂丘(観光リフト利用:片道5分)・砂丘センター		昼 レストラン
見晴らしの丘(昼食) -- ◎道の駅 大山恵みの里 --		夕 ホテル
-- ●とっとり花回廊 -- 皆生温泉(16:30頃) (泊)		

■タクシー観光コース プラン② 松江・境港

行 程	●入場観光 ○下車観光 --観光タクシー ……徒歩	食 事
ホテル(9:00) -- 国宝●松江城・島根県物産		朝 ホテル
観光館 -- 大根島●由志園(牡丹・庭園見学・昼食) --		昼 レストラン
-- 江島大橋(ベタ踏み坂) -- 境港【◎水木しげるロード・		夕 ホテル
◎境港さかなセンター】 -- 皆生温泉(16:00頃) (泊)		

鳥取砂丘




画像提供:◎鳥取県

とっとり花回廊



画像提供:◎とっとり花回廊

松江城



江島大橋(ベタ踏み坂)

